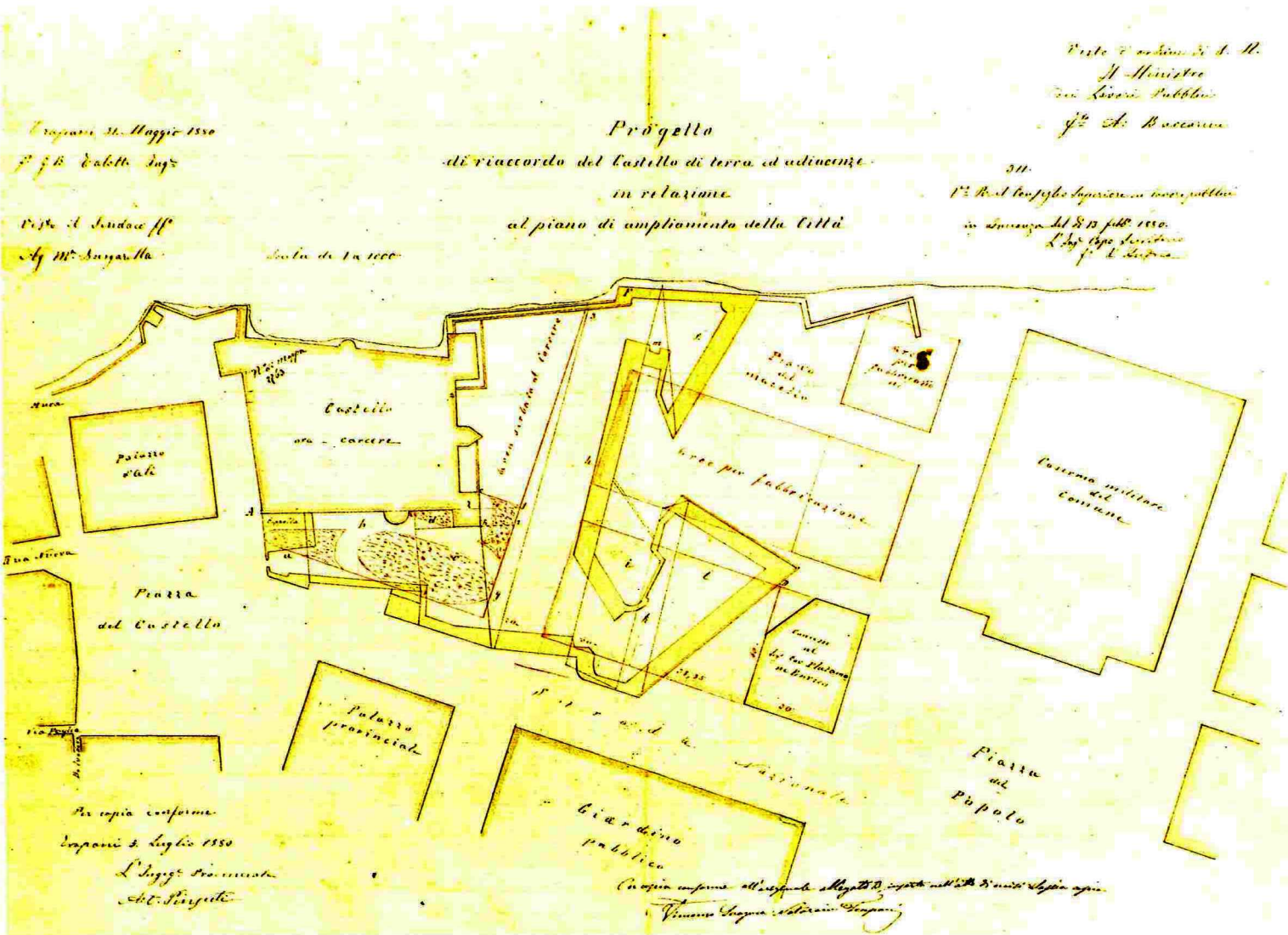
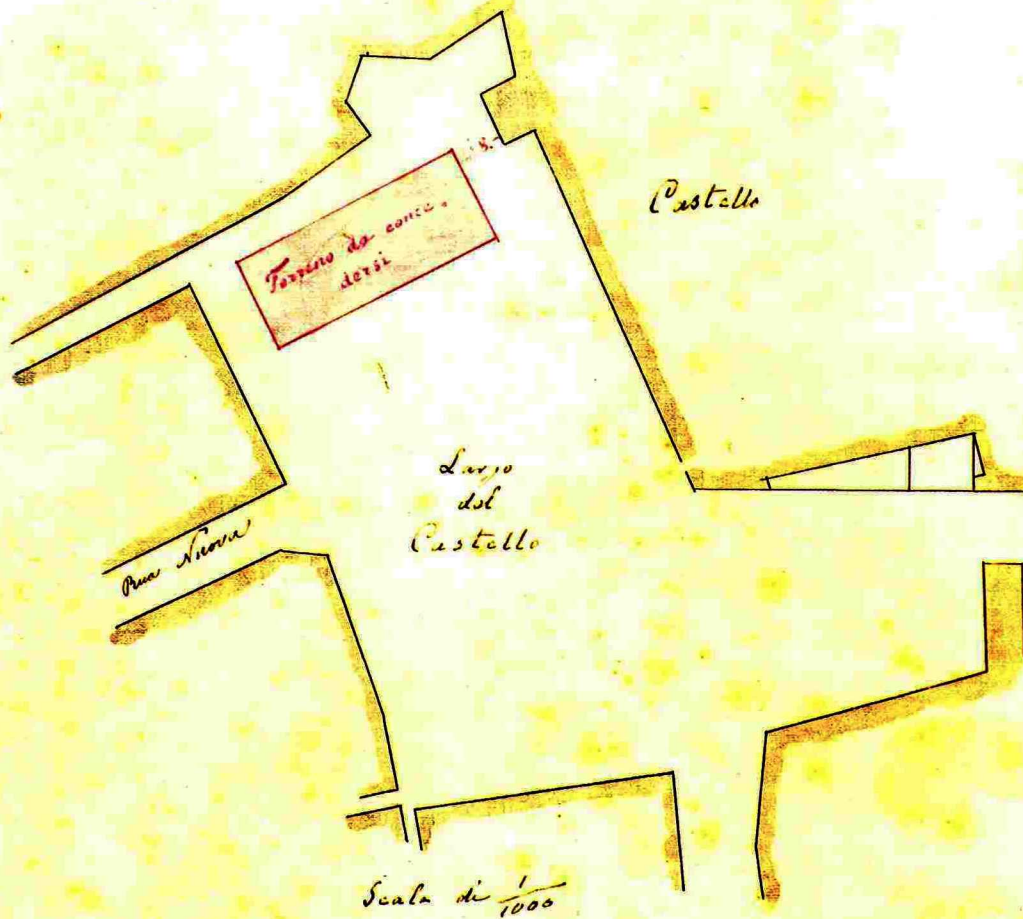


Ex Convento di S. Domenico e progetto di trasformazione di alcuni locali
anno 1899



Progetto di riaccordo del Castello di Terra in relazione al piano di ampliamento della Città
anno 1880

*Tipo dimostrativo per la concessione di terreno
nel Largo del Castello.*

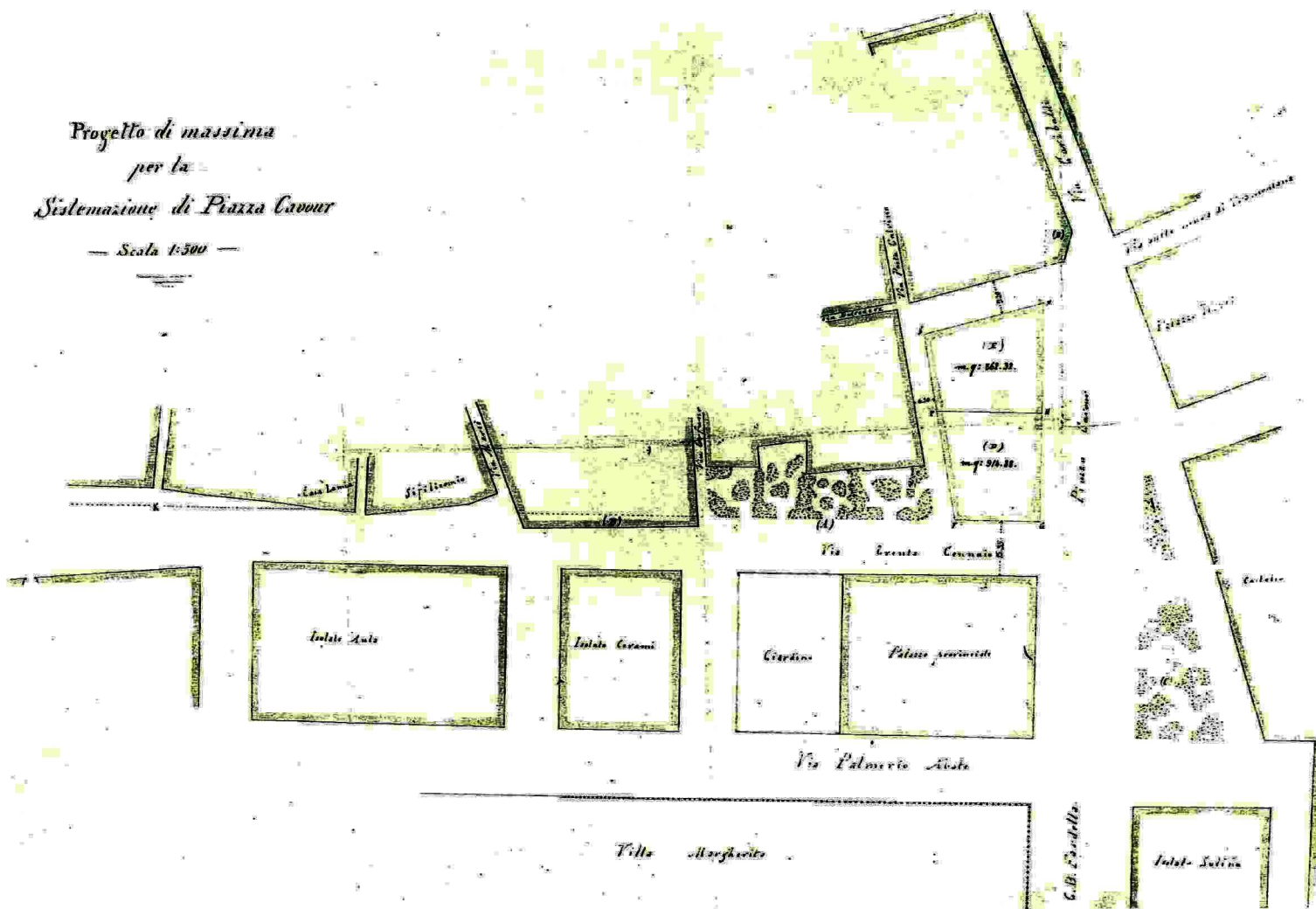


*Concessione enfiteutica di terreno
nel Largo del Castello
(oggi Palazzo D'Alì)
anno 1874*

Palazzo D'Alì

*Progetto di massima
per la
Sistemazione di Piazza Cavour*

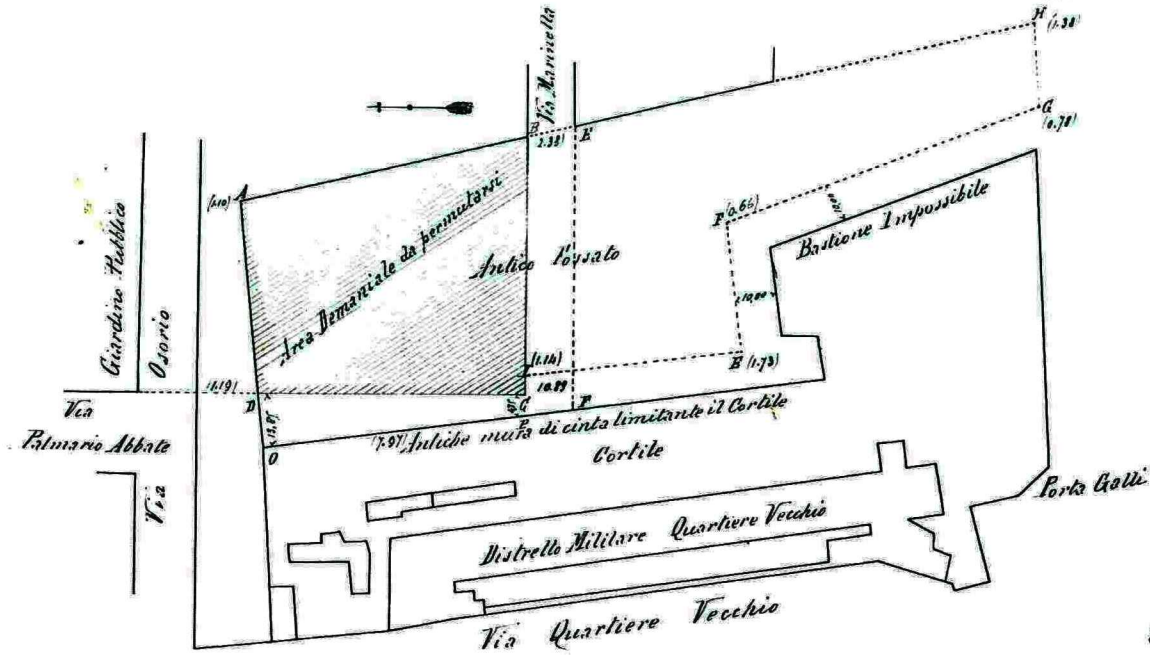
— Scala 1:500 —



*Progetto di sistemazione della Piazza Cavour (oggi Piazza V. Veneto) e della Via XXX Gennaio
anno 1899*

Schizzo F.º 2

*Annesso allo schema di convenzione
del*



Scala di 1:1000

A.B. le quale si riferiscono al livello del mare

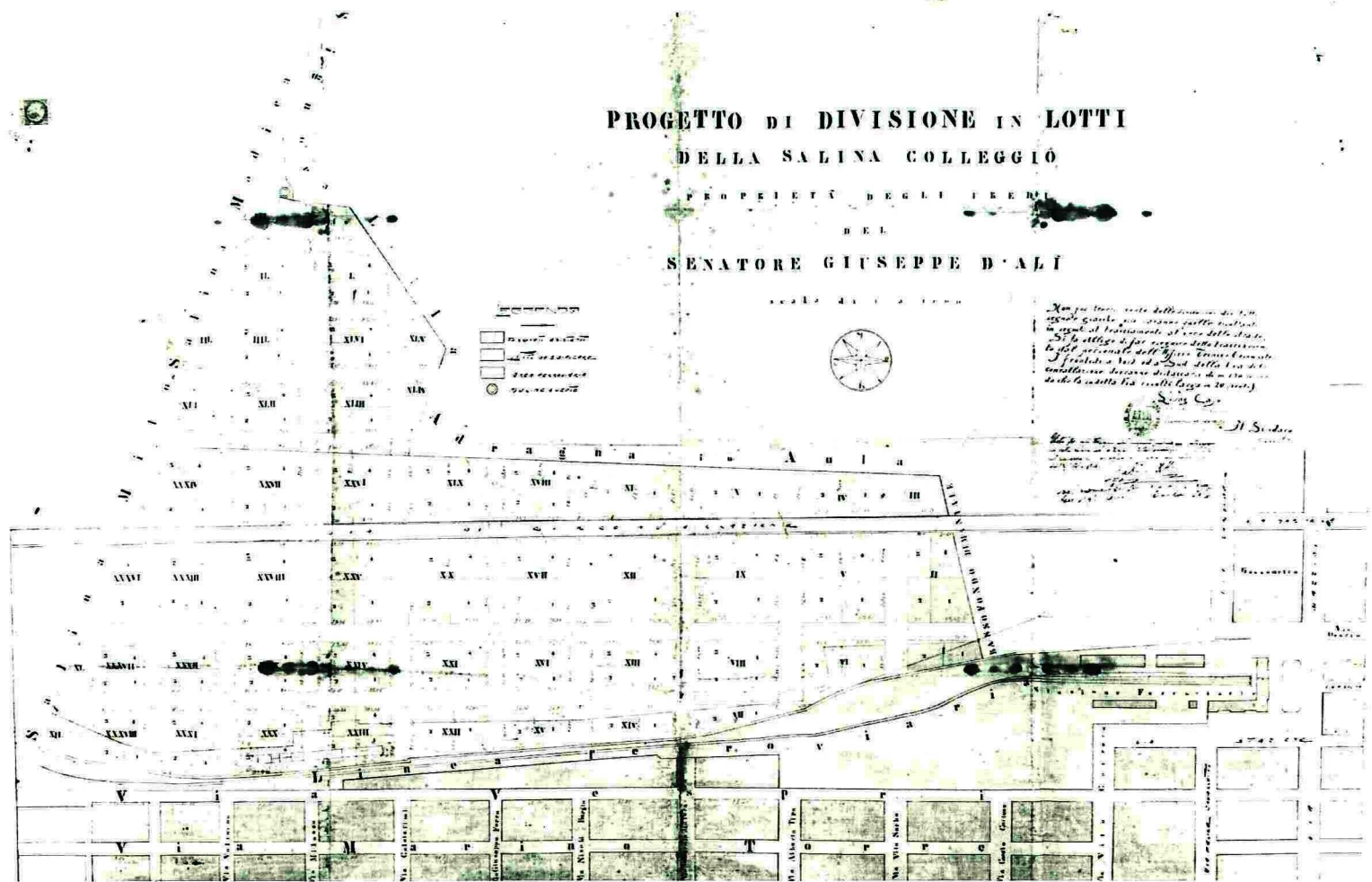
*Il Rappresentante
L'Amministrazione Militare*

*Il Rappresentante
Il Municipio di Trapani*

*Antiche mura di cinta e Bastione dell'Impossibile
Piano di lottizzazione del Quartiere Vecchio
anno 1890*

PROGETTO DI DIVISIONE IN LOTTI
DELLA SALINA COLLEGGIO

PROPRIETÀ DEGLI ERETI
DEL
SENATORE GIUSEPPE D'ALI



Progetto di lottizzazione della Salina del Collegio
anno 1922

Municipio di Trapani.

Esclusivamente stipulato, in seguito
alla prescrizione dell'art. 10 della legge, nella seduta
consiliare del 2 Settembre 1870.

Il Podestà
→ *Pa. di Vincenzo*

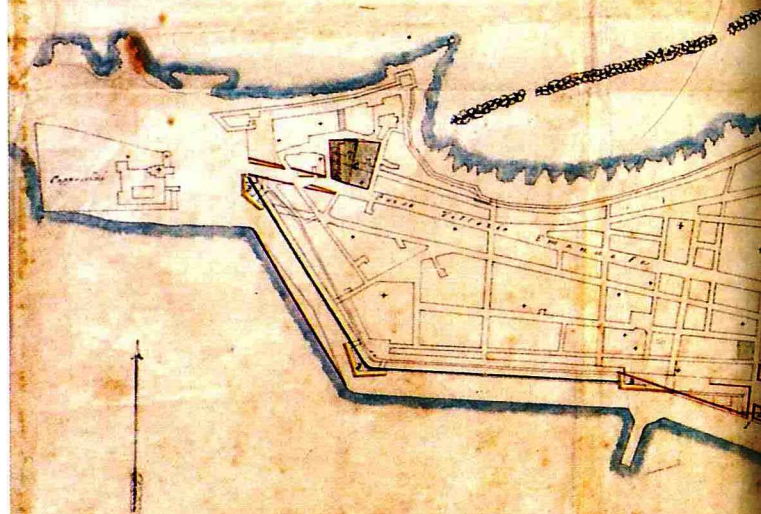
Il Consiglio comunale

→ *Giuseppe Platani*

Il Sindaco

→ *Stefano Mitropoli*

Piano
di modificazione
della Città di



Trapani, 21 giugno 1870.

Piano generale di modificazione e di ampliamento
della Città (I° piano regolatore)
anno 1870

Approvato dal Consiglio comunale nella seduta del 22 Giugno 1870.

Il Presidente
L. di Vincenzo

Il Consigliere incaricato

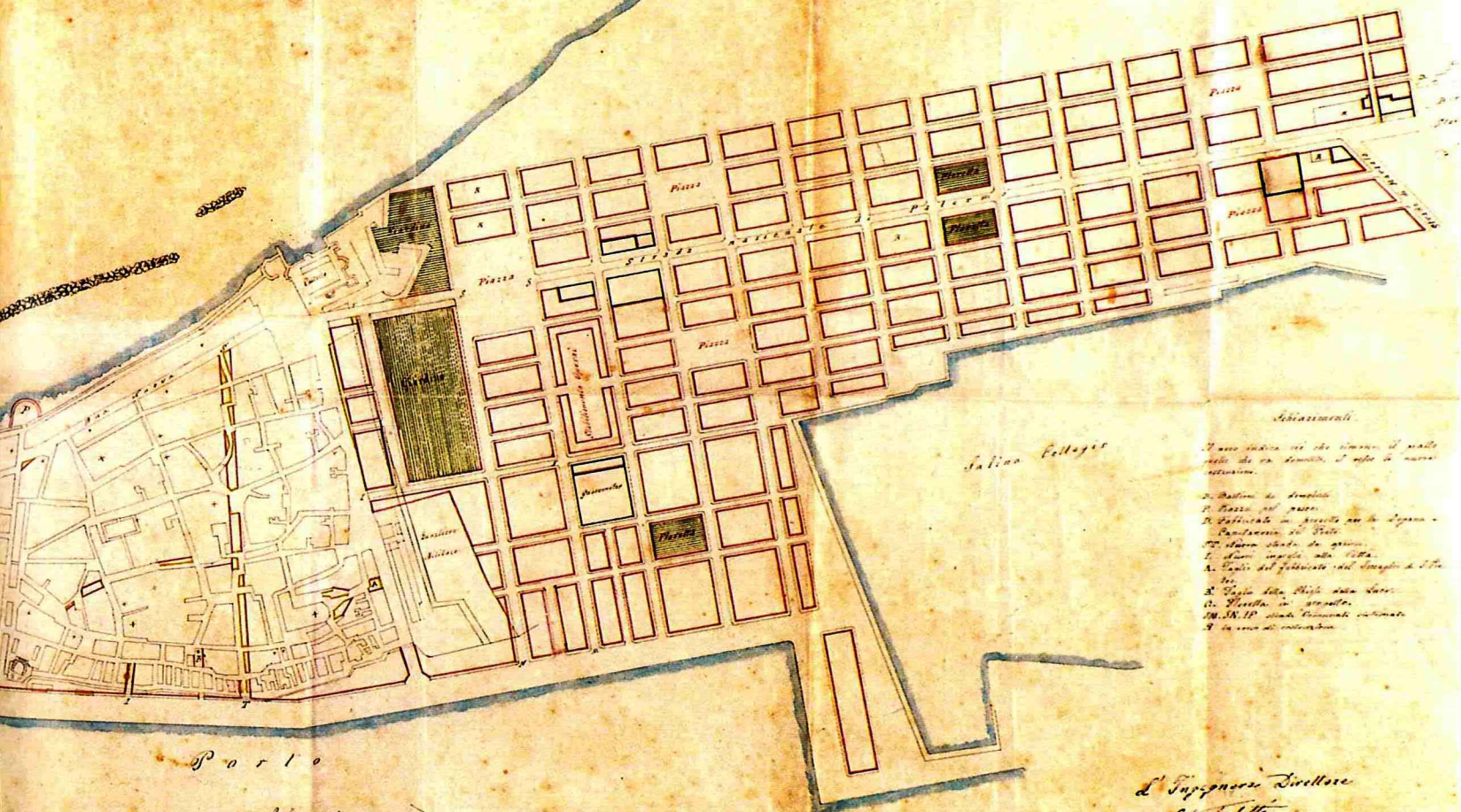
[Signature]

Il Segretario

[Signature]

Ufficio Architettonico.

Generale
di ampliamento
trapanese.




Addebiamenti

- 1. Area indicata nel piano di ampliamento, il quale nella sua estensione, si riferisce alla nuova situazione.
- 2. Palazzo di Ampliamento.
- 3. Palazzo del paese.
- 4. Edificio in progetto per la Direzione Provinciale di Stato.
- 5. Area indicata in grigio.
- 6. Area indicata in verde.
- 7. Area del fabbricato del Consiglio di Stato.
- 8. Palazzo della Chiesa della Madonna.
- 9. Chiesa in progetto.
- 10, 11, 12. Grandi fabbricati in progetto.
- 13. In area di costruzione.

Salina Felice

Porto

Scala metrica



L'Ingegnere Direttore
[Signature]